




<b>LEVANTAMENTO TÉCNICO: CONTROLADOR ELETRÔNICO DE VELOCIDADE</b> Resolução nº 798/2020 – Contran Anexo I	<b>CÓDIGO DO ESTUDO TECNICO</b>
	AR-2021-026
<b>LEVANTAMENTO PARA O LOCAL DE INSTALAÇÃO DOS EQUIPAMENTOS</b>	

1 – IDENTIFICAÇÃO DO ÓRGÃO OU ENTIDADE COM CIRCUNSCRIÇÃO SOBRE A VIA	
Razão Social:	Prefeitura Municipal de Araxá
CNPJ:	18.140.756/0001-00
Município/UF:	Araxá / Minas Gerais

2 – CARACTERÍSTICAS DO LOCAL/TRECHO DA VIA	
Endereço:	Avenida José Jorge Akel, N° 4.620 – Araxá / Minas Gerais
Sentido do fluxo fiscalizado:	Bairro/Centro e Centro/Bairro
Classificação viária (art. 60 do CTB):	Arterial
Tipo De Via:	Pista Principal
Tipo De Pista:	Pista Múltipla
Quantidade de Faixas Fiscalizadas:	2 faixas
Geometria da via:	Aclive e Declive
Fluxo veicular na pista fiscalizada (VMD):	4.450
Trânsito de Vulneráveis:	Pedestres e Ciclistas
Obras de Arte	Não há

3 – VELOCIDADE		
Velocidade Regulamentada para o local de instalação do equipamento:	60 Km/h	Data: 07/12/2020

4 – AUTORIDADE DE TRÂNSITO COM CIRCUNSCRIÇÃO SOBRE A VIA	
Nome: <u>EURIPEDES LEMOS</u>	
Matrícula n.º: <u>92.912</u>	
Assinatura: <u></u> Major Euripedes Lemos Secretário de Segurança	Data: ___/___/___



## 5 – PROJETO OU CROQUI DO LOCAL

Projeto em Anexo.


## 6 – IMAGENS DO LOCAL

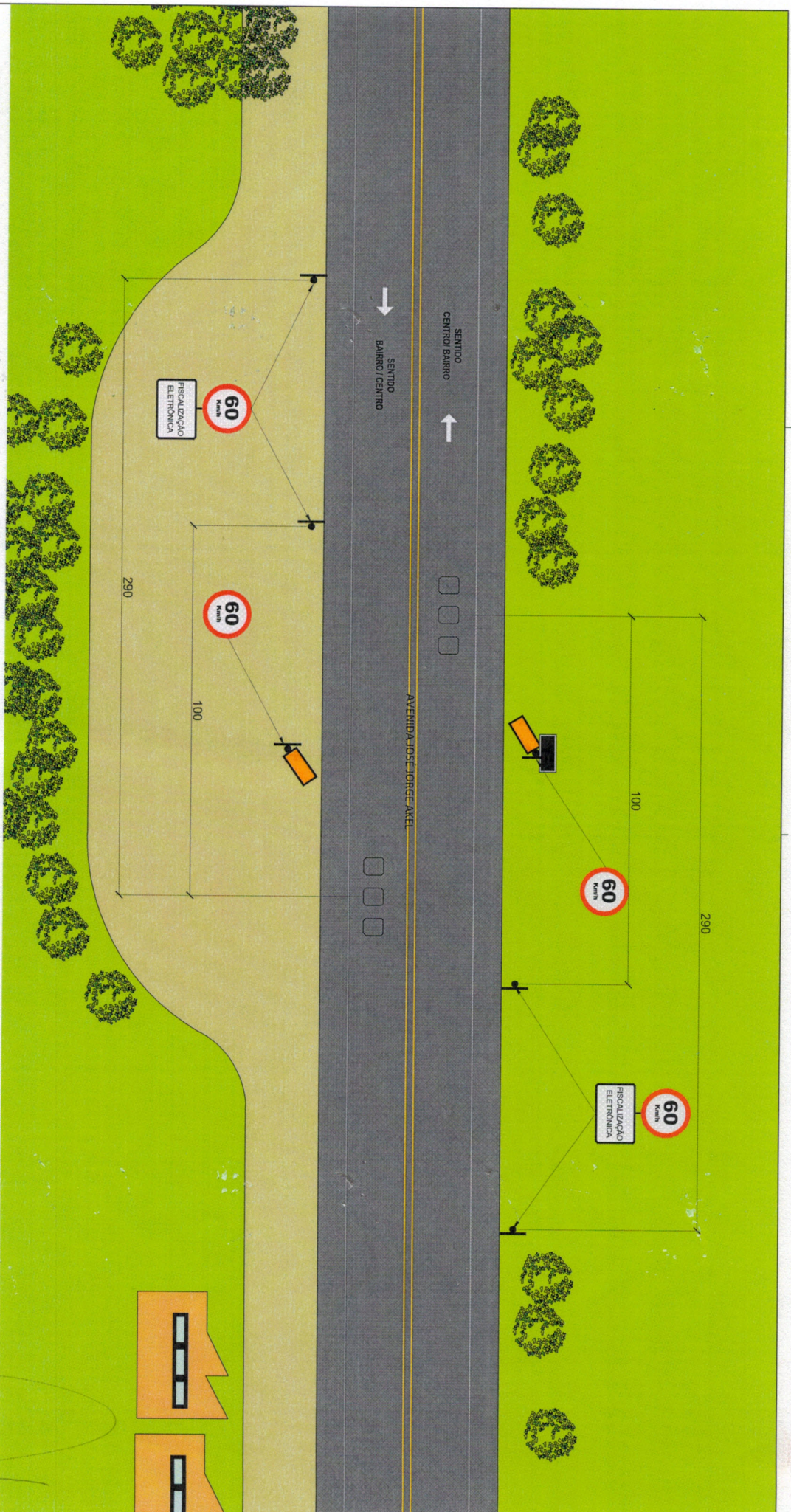


Vista do local.



Vista do local.

  
Major Eurípedes Lemos  
Secretário de Segurança



**LEGENDA**

	SENTIDO DO TRÂNSITO
	POSTE DE CÂMERA
	LAÇO DO EQUIPAMENTO



FONTE: GOOGLE EARTH



VISTO DA AUTORIDADE DE TRÂNSITO

**ASSESSORIA DE TRÂNSITO E TRANSPORTES - ASTTRAN**  
ARAXÁ / MG

CONTROLADOR ELETRÔNICO DE VELOCIDADE

CROQUI DO LOCAL

LOCAL: AVENIDA JOSÉ JORGE AKEL - Nº 4.620  
ARAXÁ / MG

ESCALA GRÁFICA DO DESENHO: SEM ESCALA

*Major Euripedes Lemos*  
Secretário de Segurança

Lat.(S)	Long.(E)
19°38'2,53" S	46°56'0,75" O