




LEVANTAMENTO TÉCNICO: CONTROLADOR ELETRÔNICO DE VELOCIDADE Resolução nº 798/2020 – Contran Anexo I	CÓDIGO DO ESTUDO TECNICO
	AR-2020-024
LEVANTAMENTO PARA O LOCAL DE INSTALAÇÃO DOS EQUIPAMENTOS	

1 – IDENTIFICAÇÃO DO ÓRGÃO OU ENTIDADE COM CIRCUNSCRIÇÃO SOBRE A VIA	
Razão Social:	Prefeitura Municipal de Araxá
CNPJ:	18.140.756/0001-00
Município/UF:	Araxá / Minas Gerais

2 – CARACTERÍSTICAS DO LOCAL/TRECHO DA VIA	
Endereço:	Avenida José Jorge Akel, nº 1.863 – Araxá / Minas Gerais
Sentido do fluxo fiscalizado:	Bairro/Centro
Classificação viária (art. 60 do CTB):	Arterial
Tipo De Via:	Pista Principal e Pista Marginal
Tipo De Pista:	Pista Múltipla
Quantidade de Faixas Fiscalizadas:	2 faixas
Geometria da via:	Aclive
Fluxo veicular na pista fiscalizada (VMD):	12.960
Trânsito de Vulneráveis:	Pedestres e Ciclistas
Obras de Arte	Não há

3 – VELOCIDADE		
Velocidade Regulamentada para o local de instalação do equipamento:	60 Km/h	Data: 07/11/2020

4 – AUTORIDADE DE TRÂNSITO COM CIRCUNSCRIÇÃO SOBRE A VIA	
Nome:	<u>EURIPEDES LEMOS</u>
Matrícula n.º:	<u>92912</u>
Assinatura:	 Major Euripedes Lemos Secretário de Segurança
Data:	<u> </u> / <u> </u> / <u> </u>



5 – PROJETO OU CROQUI DO LOCAL

Projeto em Anexo.


6 – IMAGENS DO LOCAL


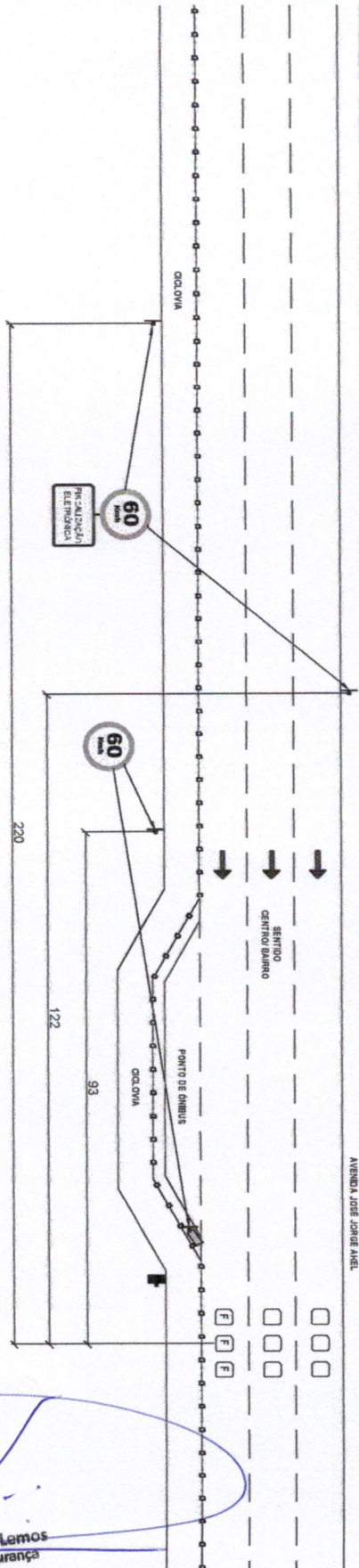
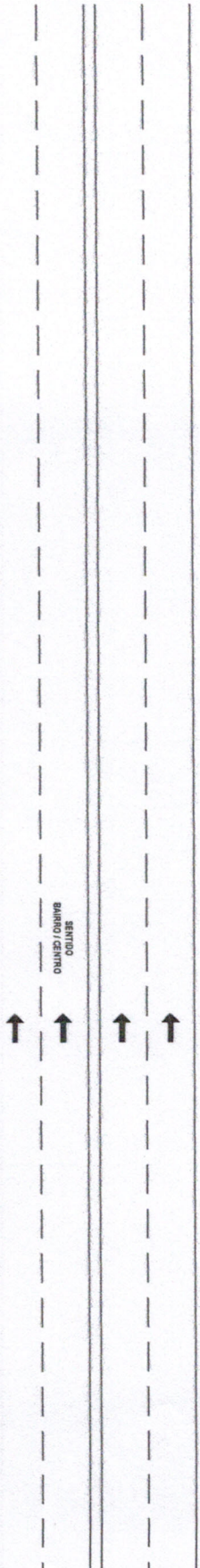



Vista do local.



Vista do local.


Major Euripedes Lemos
Secretário de Segurança



FONTE: GOOGLE EARTH

LEGENDA	
	SENTIDO DO TRÁFEGO
	CÂMERA DE MÓDULO
	POSTE DE CÂMERA
	LAÇO DO EQUIPAMENTO



VOTO DA AUTORIDADE DE TRÁFEGO

ASSESSORIA DE TRÁFEGO E TRANSPORTES
ARAXÁ / MG

CONTROLADOR ELETRÔNICO DE VELOCIDADE

LOCAL: AV. JOSÉ JORGE AVELAR, Nº 1.863 SENTIDO CB
ARAXÁ / MG

ESCALA GRÁFICA DO DESENHO: SEM ESCALA

CROQUI DO LOCAL

Edson
Major Eurípedes Lemos
Secretário de Segurança




LEVANTAMENTO TÉCNICO: CONTROLADOR ELETRÔNICO DE VELOCIDADE Resolução nº 798/2020 – Contran Anexo I	CÓDIGO DO ESTUDO TECNICO
	AR-2020-025
LEVANTAMENTO PARA O LOCAL DE INSTALAÇÃO DOS EQUIPAMENTOS	

1 – IDENTIFICAÇÃO DO ÓRGÃO OU ENTIDADE COM CIRCUNSCRIÇÃO SOBRE A VIA	
Razão Social:	Prefeitura Municipal de Araxá
CNPJ:	18.140.756/0001-00
Município/UF:	Araxá / Minas Gerais

2 – CARACTERÍSTICAS DO LOCAL/TRECHO DA VIA	
Endereço:	Avenida José Jorge Akel, nº 1.863 – Araxá / Minas Gerais
Sentido do fluxo fiscalizado:	Centro/Bairro
Classificação viária (art. 60 do CTB):	Arterial
Tipo De Via:	Pista Principal e Pista Marginal
Tipo De Pista:	Pista Múltipla
Quantidade de Faixas Fiscalizadas:	2 faixas
Geometria da via:	Declive
Fluxo veicular na pista fiscalizada (VMD):	12.192
Trânsito de Vulneráveis:	Pedestres e Ciclistas
Obras de Arte	Não há

3 – VELOCIDADE		
Velocidade Regulamentada para o local de instalação do equipamento:	60 Km/h	Data: 07/11/2020

4 – AUTORIDADE DE TRÂNSITO COM CIRCUNSCRIÇÃO SOBRE A VIA	
Nome:	<u>EURIPEDES LEMOS</u>
Matrícula n.º:	<u>92912</u>
Assinatura:	 Major Euripedes Lemos Secretário de Segurança
Data:	___/___/___



5 – PROJETO OU CROQUI DO LOCAL

Projeto em Anexo.


6 – IMAGENS DO LOCAL


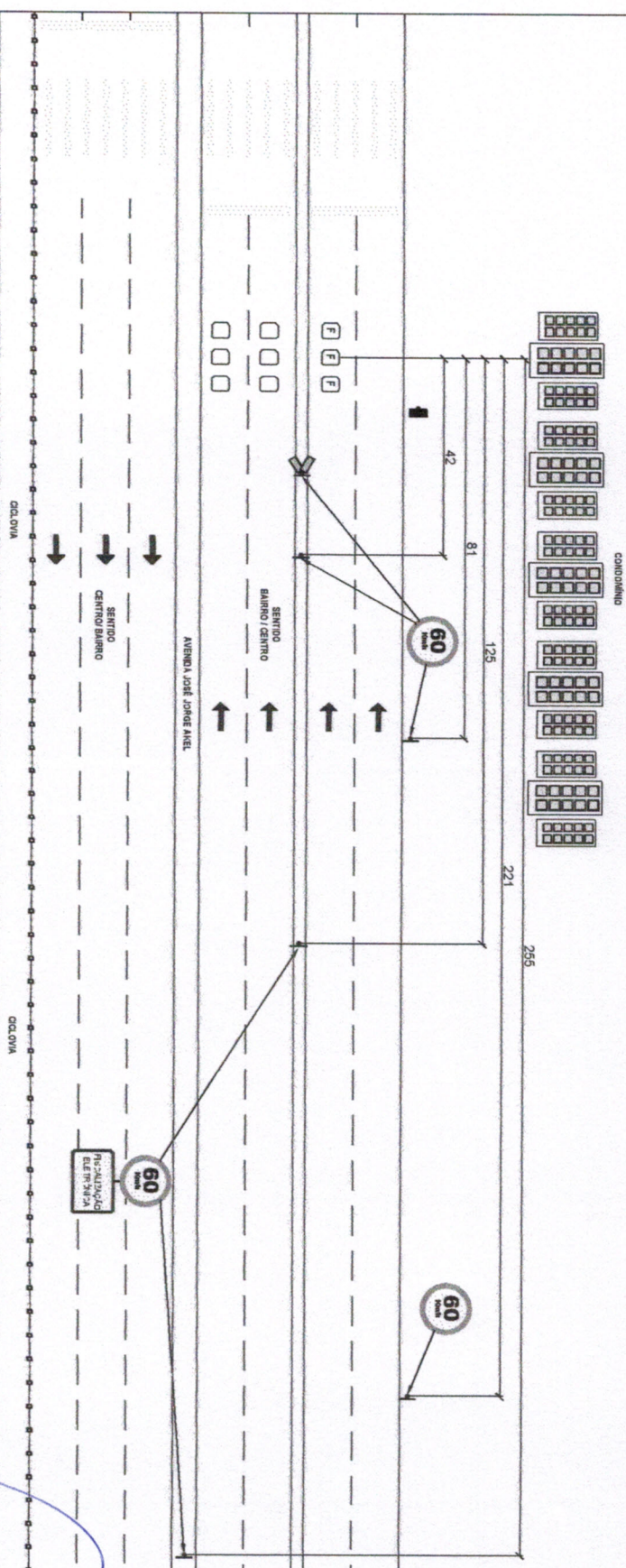


Vista do local.



Vista do local.


Major Eulipides Lemos
Secretário de Segurança



SORTE: GOOGLE EARTH

LEGENDA	
	SENTIDO DO TRÁFEGO
	CAIXA DE MICRO
	POSTE DE CÁMERA
	LAÇO DO EQUIPAMENTO



CROQUI DO LOCAL

ASSESSORIA DE TRÂNSITO E TRANSPORTES
ARAXÁ / MG

CONTROLADOR ELETRÔNICO DE VELOCIDADE

LOCAL: AV. JOSÉ JORGE AKEL, Nº 1.863 SENTIDO BC
ARAXÁ / MG

ESCALA GRÁFICA DO DESENHO: SEM ESCALA

Major Euripedes Lemos
Secretário de Segurança