



**LEVANTAMENTO TÉCNICO: CONTROLADOR ELETRÔNICO DE VELOCIDADE**  
**Resolução nº 798/2020 – CONTRAN**  
**Anexo I**

1 – IDENTIFICAÇÃO DO ÓRGÃO OU ENTIDADE COM CIRCUNSCRIÇÃO SOBRE A VIA	
Razão Social:	Prefeitura Municipal de Araxá
CNPJ:	18.140.756/0001-00
Município/UF:	Araxá / Minas Gerais

2 – CARACTERÍSTICAS DO LOCAL/TRECHO DA VIA	
Endereço:	Av. Damaso Drummond, 2451 São Pedro
Sentido do fluxo fiscalizado:	Centro / Bairro
Classificação viária (art. 60 do CTB):	Via Rural com características de Via Urbana (Rodovia)
Tipo De Via:	Pista Principal
Tipo De Pista:	Pista Dupla
Quantidade de Faixas Fiscalizadas:	2 faixas
Geometria da via:	Plano
Fluxo veicular na pista fiscalizada (VMD):	17.352
Trânsito de Vulneráveis:	<input type="checkbox"/> Crianças <input type="checkbox"/> Pessoa com Deficiência <input checked="" type="checkbox"/> Pedestres <input checked="" type="checkbox"/> Ciclistas <input type="checkbox"/> Veículos não motorizados <input type="checkbox"/> Trânsito de animais selvagens <input type="checkbox"/> Outros:
Obras de Arte	<input type="checkbox"/> Passarela <input type="checkbox"/> Passagem subterrânea <input type="checkbox"/> Viaduto <input type="checkbox"/> Pórtico <input type="checkbox"/> Ponte <input type="checkbox"/> Linha Férrea <input type="checkbox"/> Outras:

3 – VELOCIDADE		
Velocidade Regulamentada para o local de instalação do equipamento:	50 Km/h	Data: 07/06/2022





**4 – AUTORIDADE DE TRÁNSITO COM CIRCUNSCRIÇÃO SOBRE A VIA**

Nome: Daniel Rosa

Matrícula n.º: 93507

Assinatura: [Signature]


**Daniel Rosa**  
Secretário Municipal de  
Segurança Pública

Data: 29/27

**5 – PROJETO OU CROQUI DO LOCAL**

Projeto em Anexo.

**6 – IMAGENS DO LOCAL**



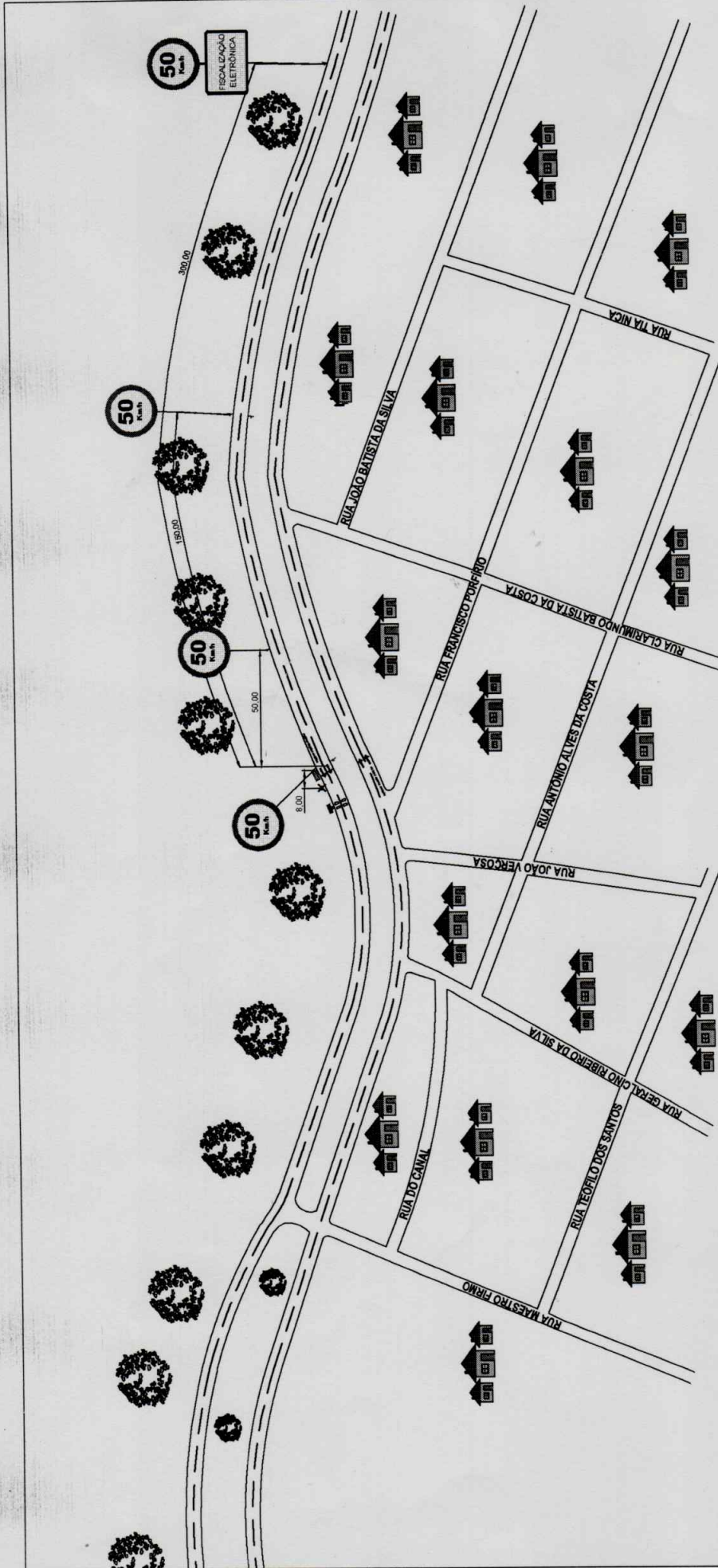
Vista Superior – Fonte: Google Earth

[Signature]




Local Fiscalizado Centro/Bairro





**LEGENDA**

	SENTIDO DO TRÂNSITO
	CAIXA DE MICRO
	POSTE DE CÂMERA
	LAÇO DO EQUIPAMENTO
	FLASH



FONTE: GOOGLE EARTH

		<b>CROQUI DO LOCAL</b>	
<b>ASSESSORIA DE TRÂNSITO E TRANSPORTES - ASTTRAN</b> ARAXÁ / MG			
CONTROLADOR ELETRÔNICO DE VELOCIDADE			
LOCAL: RUA DAMASO DRUMMONT N° 2451 SÃO PEDRO ARAXÁ / MG		Lat.	Long.
		-19.583977	-46.938358
ESCALA GRÁFICA DO DESENHO : SEM ESCALA			

3