

LEVANTAMENTO TÉCNICO: CONTROLADOR ELETRÔNICO DE VELOCIDADE
Resolução nº 798/2020 – CONTRAN
Anexo I

1 – IDENTIFICAÇÃO DO ÓRGÃO OU ENTIDADE COM CIRCUNSCRIÇÃO SOBRE A VIA	
Razão Social:	Prefeitura Municipal de Araxá
CNPJ:	18.140.756/0001-00
Município/UF:	Araxá / Minas Gerais

2 – CARACTERÍSTICAS DO LOCAL/TRECHO DA VIA	
Endereço:	Av. Damaso Drummond, 2452 Morado do Sol - Araxá / Minas Gerais
Sentido do fluxo fiscalizado:	Bairro / Centro
Classificação viária (art. 60 do CTB):	Arterial
Tipo De Via:	Pista Principal
Tipo De Pista:	Pista Dupla
Quantidade de Faixas Fiscalizadas:	2 faixas
Geometria da via:	Plano
Fluxo veicular na pista fiscalizada (VMD):	12.480
Trânsito de Vulneráveis:	<input type="checkbox"/> Crianças <input type="checkbox"/> Pessoa com Deficiência <input checked="" type="checkbox"/> Pedestres <input checked="" type="checkbox"/> Ciclistas <input type="checkbox"/> Veículos não motorizados <input type="checkbox"/> Trânsito de animais selvagens <input type="checkbox"/> Outros:
Obras de Arte	<input type="checkbox"/> Passarela <input type="checkbox"/> Passagem subterrânea <input type="checkbox"/> Viaduto <input type="checkbox"/> Pórtico <input type="checkbox"/> Ponte <input type="checkbox"/> Linha Férrea <input type="checkbox"/> Outras:

3 – VELOCIDADE		
Velocidade Regulamentada para o local de instalação do equipamento:	50 Km/h	Data: 19/05/2022

4 – AUTORIDADE DE TRÂNSITO COM CIRCUNSCRIÇÃO SOBRE A VIA	
Nome:	<u>Daniel Rosa</u>
Matrícula n.º:	<u>93507</u>
Assinatura:	<u></u>
	Daniel Rosa Secretário Municipal de Segurança Pública
	Data: <u>29/22</u>



5 – PROJETO OU CROQUI DO LOCAL

Projeto em Anexo.


6 – IMAGENS DO LOCAL



Local Fiscalizado




Local Fiscalizado




LEGENDA

↑	SENTIDO DO TRÂNSITO
■	CAIXA DE MICRO
□	POSTE DE CÂMERA
○ ○	LAÇO DO EQUIPAMENTO



FONTE: GOOGLE EARTH

 VISTO DA CONTRATADA	CROQUI DO LOCAL	
	ASSESSORIA DE TRÂNSITO E TRANSPORTES - ASTTRAN ARAXÁ / MG	
VISTO DO ÓRGÃO DE TRÂNSITO	CONTROLADOR ELETRÔNICO DE VELOCIDADE	
	LOCAL: AV. DAMASO DRUMMOND, 2452 MORADO DO SOL ARAXÁ / MG	
	Lat. (S)	Long. (E)
	-19.592.591"	-46.948626"
ESCALA GRÁFICA DO DESENHO : SEM ESCALA		

